

Информация к публичным слушаниям по вопросу предоставления разрешения на отклонение от предельных параметров разрешенного строительства земельного участка с кадастровым номером 47:20:0218004:6, площадью 1610 кв.м, расположенного по адресу: Ленинградская область, Кингисеппский муниципальный район, Вистинское сельское поселение, д. Старое Гарколово.

Фрагмент карты градостроительного зонирования из правил землепользования и застройки МО "Вистинское СП", утвержденных приказом Комитета по архитектуре и градостроительству Правительства Ленинградской области от 16 марта 2015 года № 4. М 1:5000





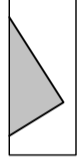





Ситуационная схема.
М 1:2000



Испрашивается отклонение отступа от северо-западной границы земельного участка 0,5 м (нарушение составляет 2,5 м)

Условные обозначения:

-  - место допустимого размещения зданий, сооружений;
-  - границы отвода рассматриваемого земельного участка;
-  - границы участков соседних землепользователей;
-  3,0 - минимальные отступы от границ земельного участка;
-  - охранная зона водоотводной канавы;
-  - существующий жилой дом;
-  - часть существующего жилого дома, расположенная за границей места допустимого размещения зданий, сооружений;
-  - засыпаемая часть канавы с устройством водопрпускной трубы.

Весь участок находится в водоохранной зоне Финского залива.

Экспликация зданий:

№ на плане	Наименование	Инвентарный или кадастровый (условный) номер	Прим. сущ. сущ.
1	Жилой дом	-	сущ.
2	Жилой дом	68	сущ.

Ситуация до принятия решения об отклонении от предельных параметров



Ситуация с учетом принятого решения об отклонении от предельных параметров

