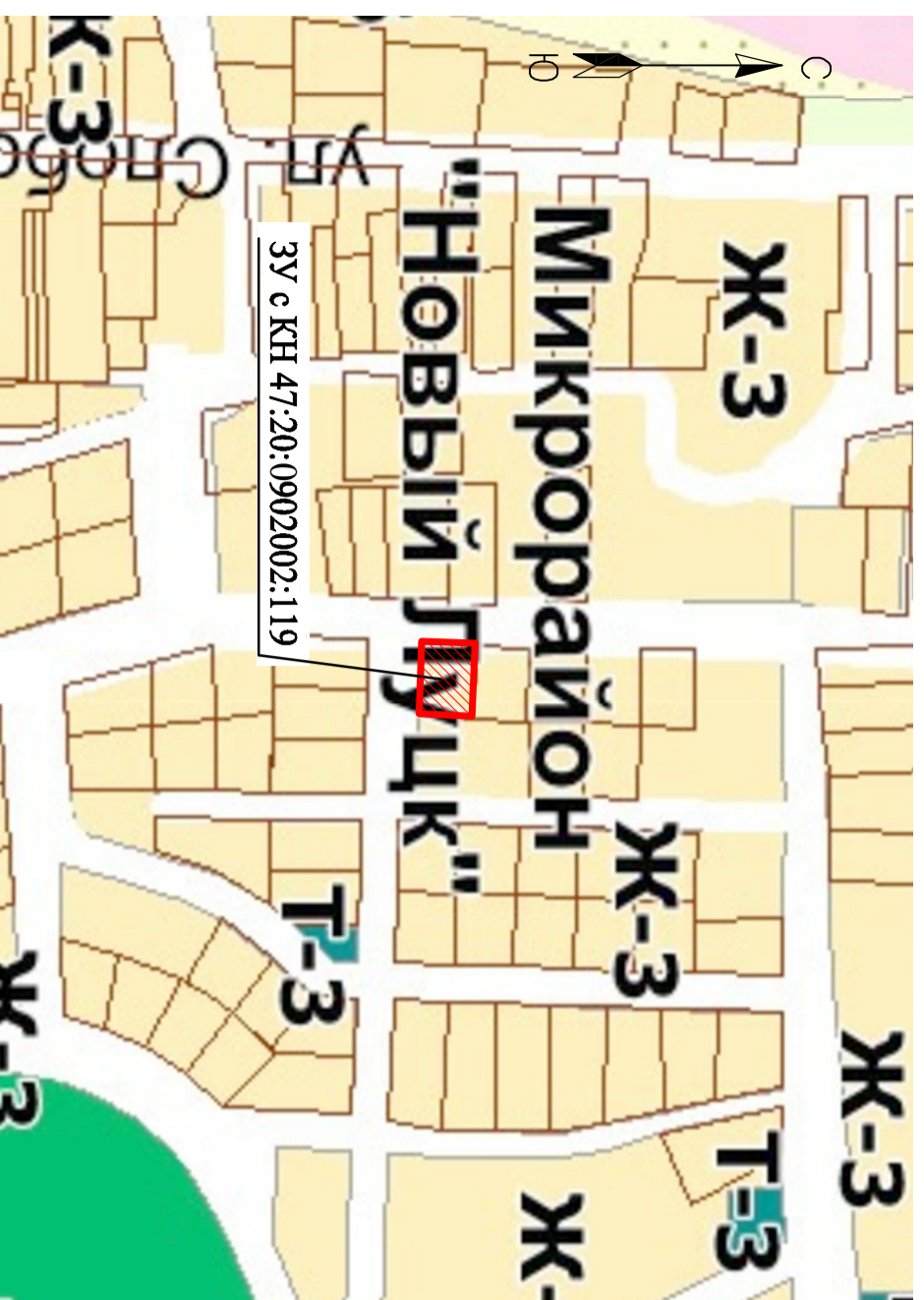


Информация к публичным слушаниям по вопросу предоставления разрешения на отклонение от предельных параметров разрешенного строительства земельного участка с кадастровым номером 47:20:0902002:119, площадью 1175 кв.м, расположенного по адресу: Ленинградская область, Кингисеппский муниципальный район,

Кингисеппское городское поселение, г. Кингисепп, мкр. Новый Лущк, ул. Центральная, д.22

### Испрашивается отклонение отступа

Фрагмент карты градостроительного зонирования из правил землепользования и застройки МО «Кингисеппское городское поселение» МО «Кингисеппский муниципальный район»,







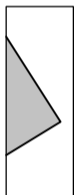



Ситуационная схема.  
М 1:2000



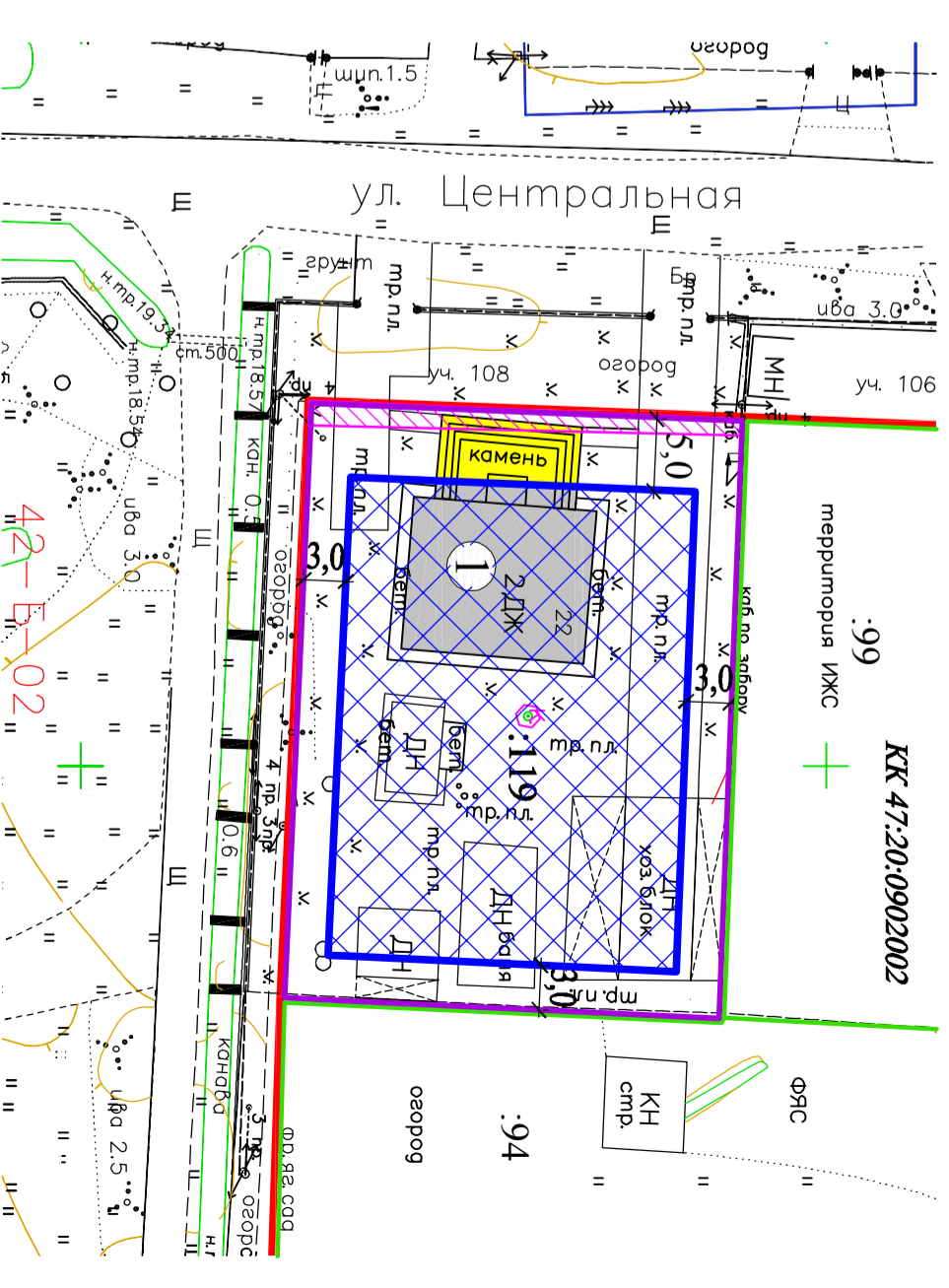
### участка - 0,0 м (нарушение составляет 5,0 м)

#### Условные обозначения:

-  - место допустимого размещения зданий, сооружений;
-  - "красные" линии;
-  - границы рассматриваемого земельного участка;
-  - границы участков смежных землепользователей;
-  - минимальные отступы от границ земельного участка;
-  - охранный зона ЛЭП-0,4 кв.
-  - жилой дом;
-  - часть жилого дома, расположенного за границей места допустимого размещения зданий, сооружений.

Экспликация зданий, сооружений			
№ на плане	Наименование	Ивентарный или кадастровый (условный) номер	Примечание
1	Жилгой дом	-	Существ.

Ситуация до принятия решения  
об отклонении от предельных параметров



Ситуация с учетом принятого решения  
об отклонении от предельных параметров

